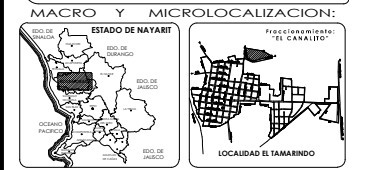


# PROGRAMA PARCIAL DE URBANIZACIÓN

PROYECTO:  
**Fraccionamiento "EL CANALITO"**

NOMBRE DE LAMINA:  
**AREA DE APLICACION**

CONTENIDO:  
• Corresponde al polígono en que se llevará a cabo la acción urbanística y sobre el cual se establecerá la determinación de usos y destinos.



SIMBOLOGIA GENERAL:

BRUJERÍA	ACORDADO MEDICINA	OPORTUNIDAD DE ASESORÍA
BANDEJA DE CALLE	AVIONETA	PROYECTO DE ASESORÍA
CURVA DE 90°	CAJONETA	AREA DE PROTECCION
FUENTE	MECANAS Y BARRAS	
	PERICULOS	
	LINEA ELÉCTRICA	
	RECONOCIMIENTO TERRESTRE	
	RECONOCIMIENTO AERIO	

SIMBOLOGIA, NOTAS Y ESPECIFICACIONES:

## SIMBOLOGIA



USO PROPLESTO:  
**HABITACIONAL TIPO POPULAR**

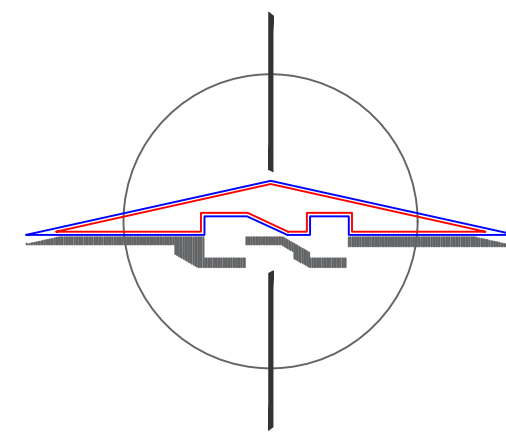
LAMINA:  
**E-01**

FECHA:  
ENERO DEL 2026

ESCALA:  
S/E

ESCALA:  
1:3000

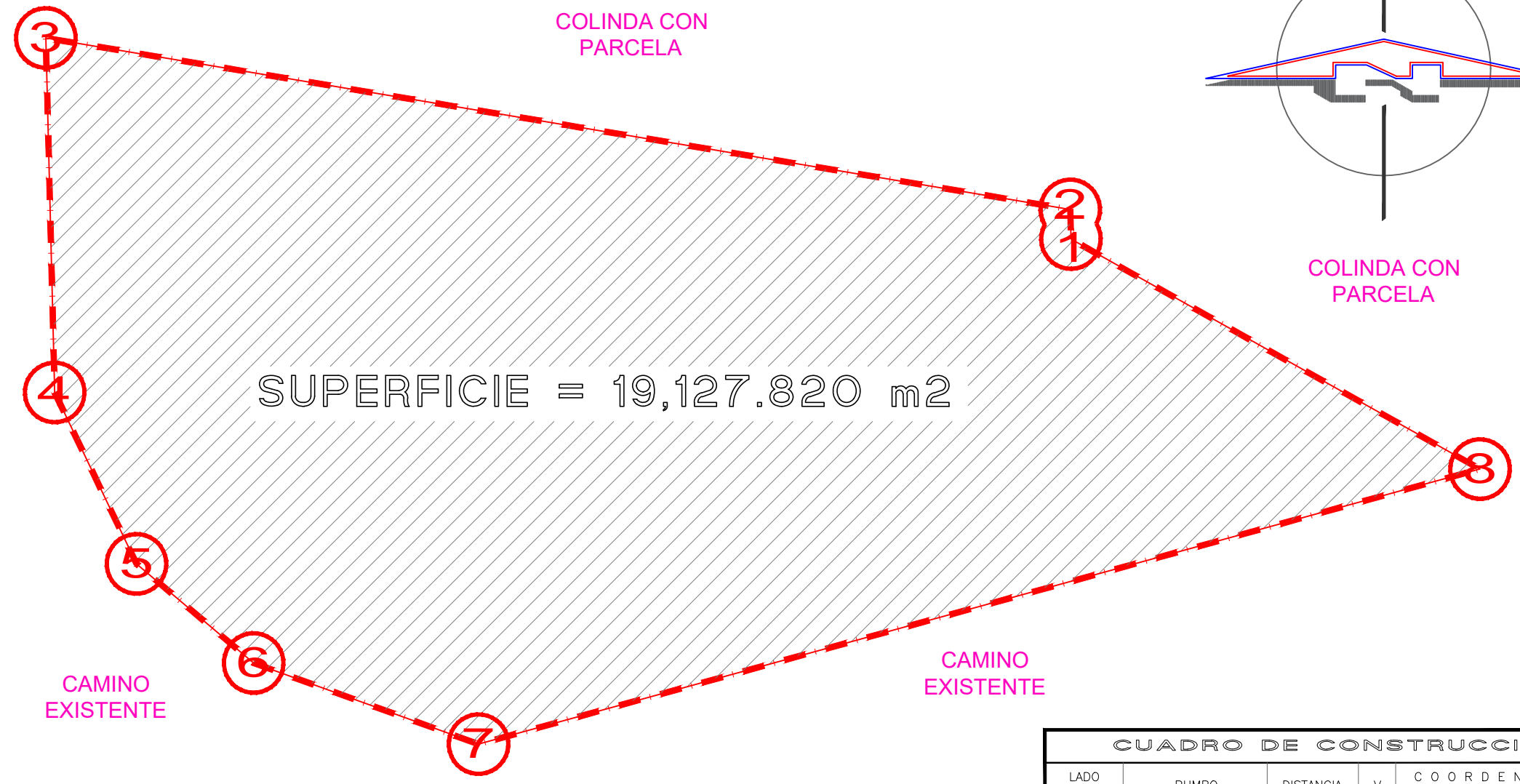
ACOTACIONES:  
EN METROS



COLINDA CON PARCELA

COLINDA CON PARCELA

CAMINO EXISTENTE



SUPERFICIE = 19,127.820 m<sup>2</sup>

CAMINO EXISTENTE

CAMINO EXISTENTE

CUADRO DE CONSTRUCCION						
LADO		RUMBO	DISTANCIA	V	COORDENADAS	
EST	PV				Y	X
				1	2,428,585.6110	476,386.8350
1	2	N 01°11'52.07" W	5.262	2	2,428,590.8720	476,386.7250
2	3	N 80°29'57.73" W	184.407	3	2,428,621.3100	476,204.8470
3	4	S 01°25'37.61" E	62.959	4	2,428,558.3710	476,206.4150
4	5	S 25°32'12.13" E	33.715	5	2,428,527.9500	476,220.9490
5	6	S 49°46'02.45" E	27.243	6	2,428,510.3540	476,241.7470
6	7	S 70°09'24.91" E	42.440	7	2,428,495.9480	476,281.6670
7	8	N 74°38'37.76" E	184.383	8	2,428,544.7760	476,459.4670
8	1	N 60°39'16.32" W	83.324	1	2,428,585.6110	476,386.8350

**SUPERFICIE = 19,127.820 m<sup>2</sup>**